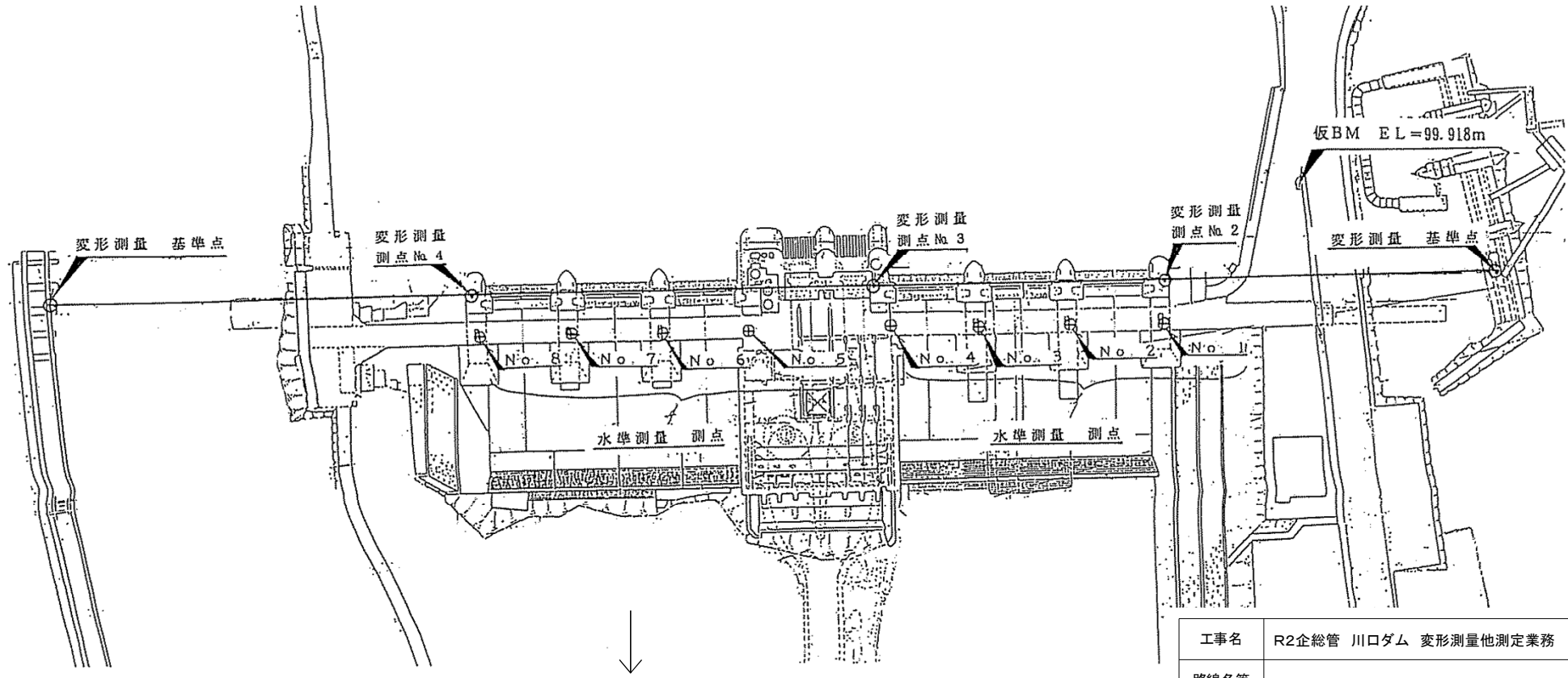
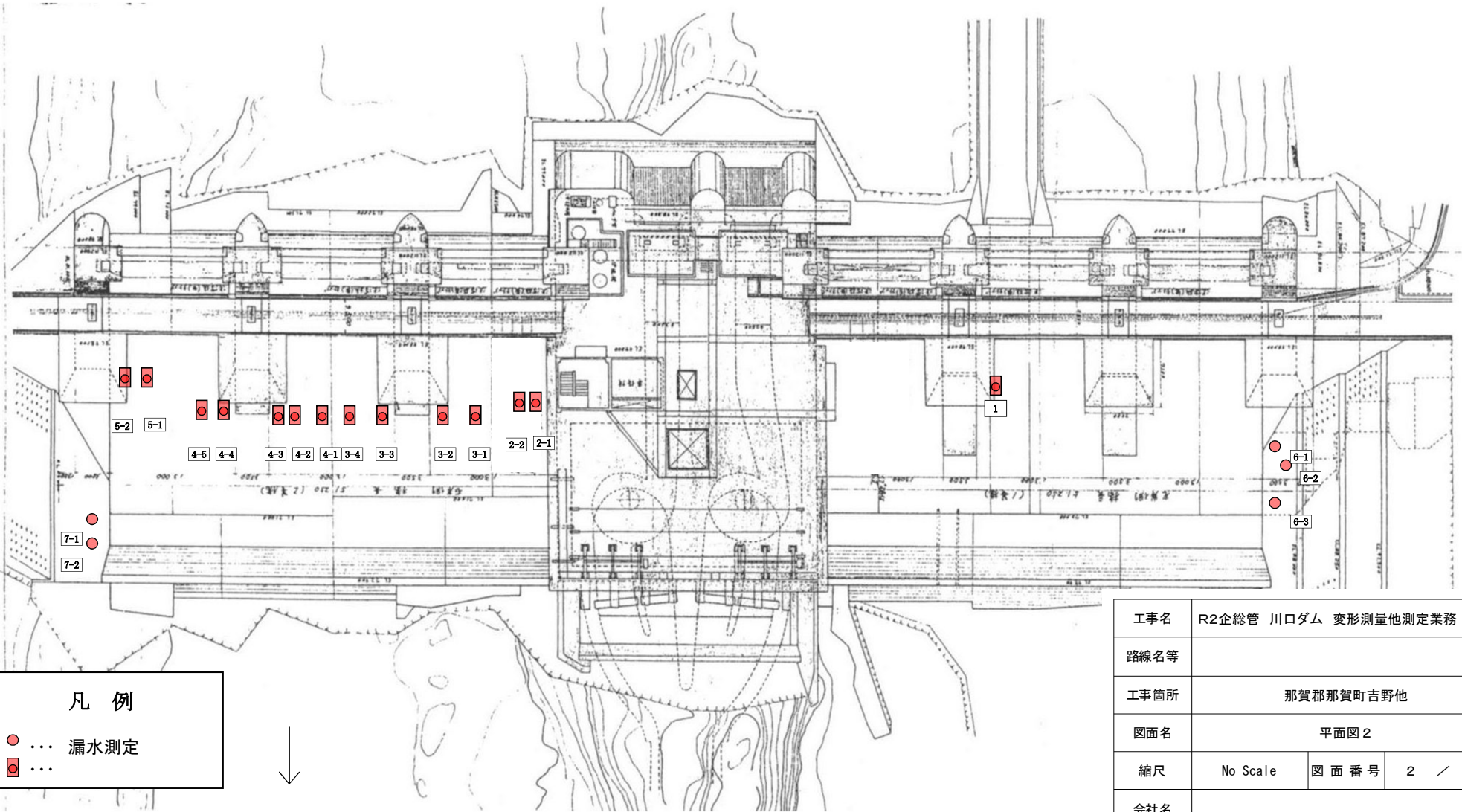


変形測量水準測量平面図



工事名	R2企総管 川口ダム 変形測量他測定業務		
路線名等			
工事箇所	那賀郡那賀町吉野他		
図面名	平面図 1		
縮尺	No Scale	図面番号	1 / 3
会社名			
事業者名	徳島県企業局		

漏水量揚圧力測定平面図



凡例

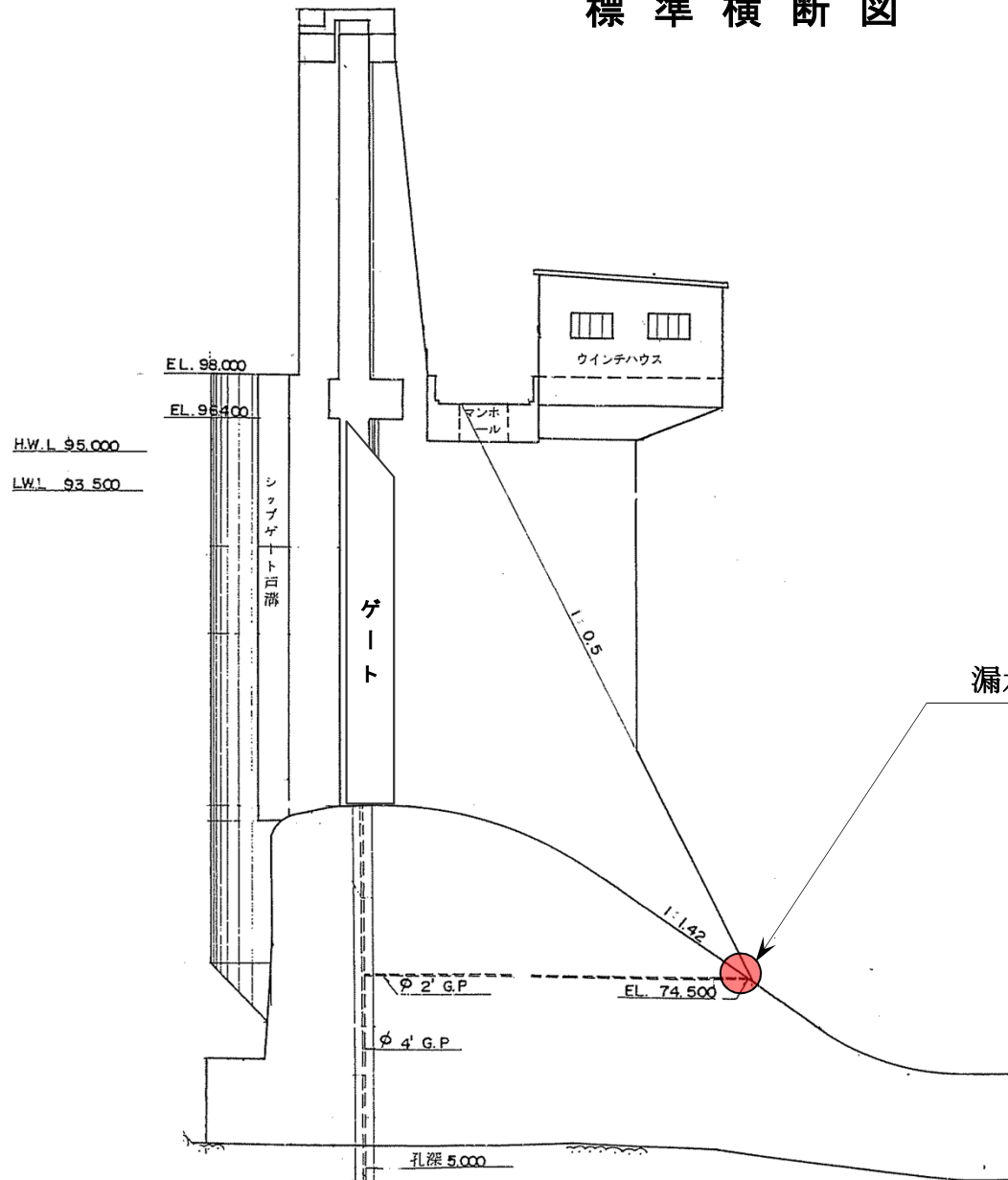
- ... 漏水測定
- ...



漏水・揚圧力測定

工事名	R2企総管 川口ダム 変形測量他測定業務		
路線名等			
工事箇所	那賀郡那賀町吉野他		
図面名	平面図 2		
縮尺	No Scale	図面番号	2 / 3
会社名			
事業者名	徳島県企業局		

標準横断面図



漏水・揚圧力観測孔 (1~5)

工事名	R2企総管 川口ダム 変形測量他測定業務		
路線名等			
工事箇所	那賀郡那賀町吉野他		
図面名	横断面図		
縮尺	No Scale	図面番号	3 / 3
会社名			
事業者名	徳島県企業局		